








土地现状调查确认表





建设用地项目名称	天津市津南区土地整理中心整理储备地块 (开发区东区中宏道北侧工业地块)			
集体土地所有权人	天津市津南区双桥河镇李家圈村农民集体			
被征收土地情况				相关农户确认
地类	权属	面积		
		公顷	亩	
水田	集体	1.6219	24.3285	<div style="display: flex; justify-content: space-between;"> 无相关农户 无土地承包经营权 </div> 
水浇地	集体	0.8202	12.3030	
其他草地	集体	0.0478	0.7170	
城市	集体	6.4432	96.6480	
村庄	集体	0.2919	4.3785	
沟渠	集体	0.1910	2.8650	
合计		9.4160	141.2400	
被征收土地单位确认				
被征收土地单位 (盖章)			负责人签名:	
 2024年12月7日			 2024年12月7日	
镇政府确认				
镇人民政府 (盖章)			负责人签名:	
 2024年12月7日			 2024年12月7日	
天津市规划和自然资源局津南分局确认				
天津市规划和自然资源局津南分局 (盖章)			负责人签名:	
 2024年12月7日			 2024年12月7日	

续表一：(被征收土地单位盖章、负责人确认)

附着物等情况 被征收集体建设用地使用权 村民住宅 其他地上	序号	产权人	集体建设用地使用权、村民住宅、其他地上附着物名称	数量	产权人确认	备注
			无集体建设用地使用权			
			无村民住宅			
			无地上附着物			
			无土地经营权			
	镇政府确认					
镇人民政府(盖章)			负责人签名:			
						
2024年12月7日			2024年12月7日			
天津市规划和自然资源局津南分局确认						
天津市规划和自然资源局津南分局(盖章)			负责人签名:			
						
2024年12月7日			2024年12月7日			
备注						

注：被征收土地农户拒绝确认的，在备注栏内说明原因

续表二：(被征收土地单位盖章、负责人确认)

被征收土地青苗和土地承包经营权等情况	序号	产权人	种类或名称	数量	产权人确认	备注
		无青苗	李家園村			
		无土地经营权				
镇政府确认						
镇人民政府(盖章)			负责人签名:			
						
2024年12月7日			2024年12月7日			
天津市规划和自然资源局津南分局确认						
天津市规划和自然资源局津南分局(盖章)			负责人签名:			
						
2024年12月7日			2024年12月7日			
备注						

注：被征收土地农户拒绝确认的，在备注栏内说明原因